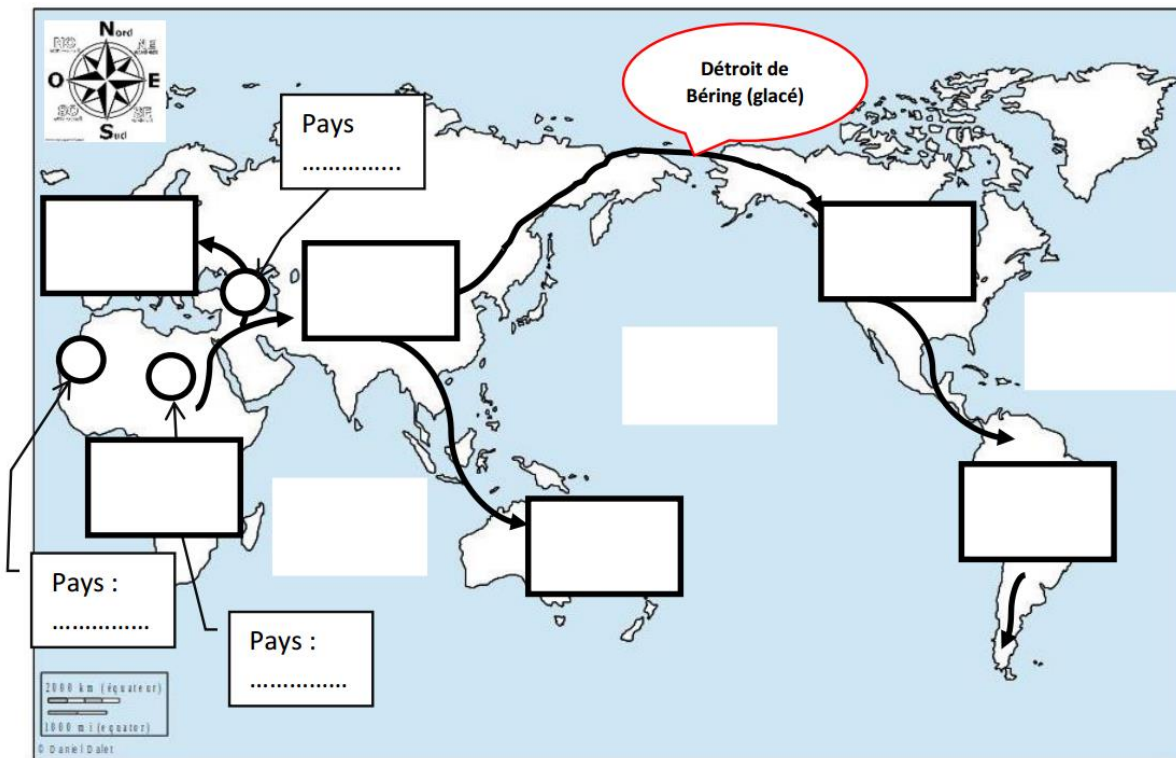
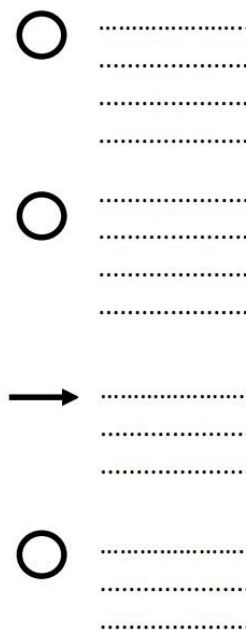


## Activité n°5 : Cartographier le peuplement de la Terre d'*Homo sapiens*



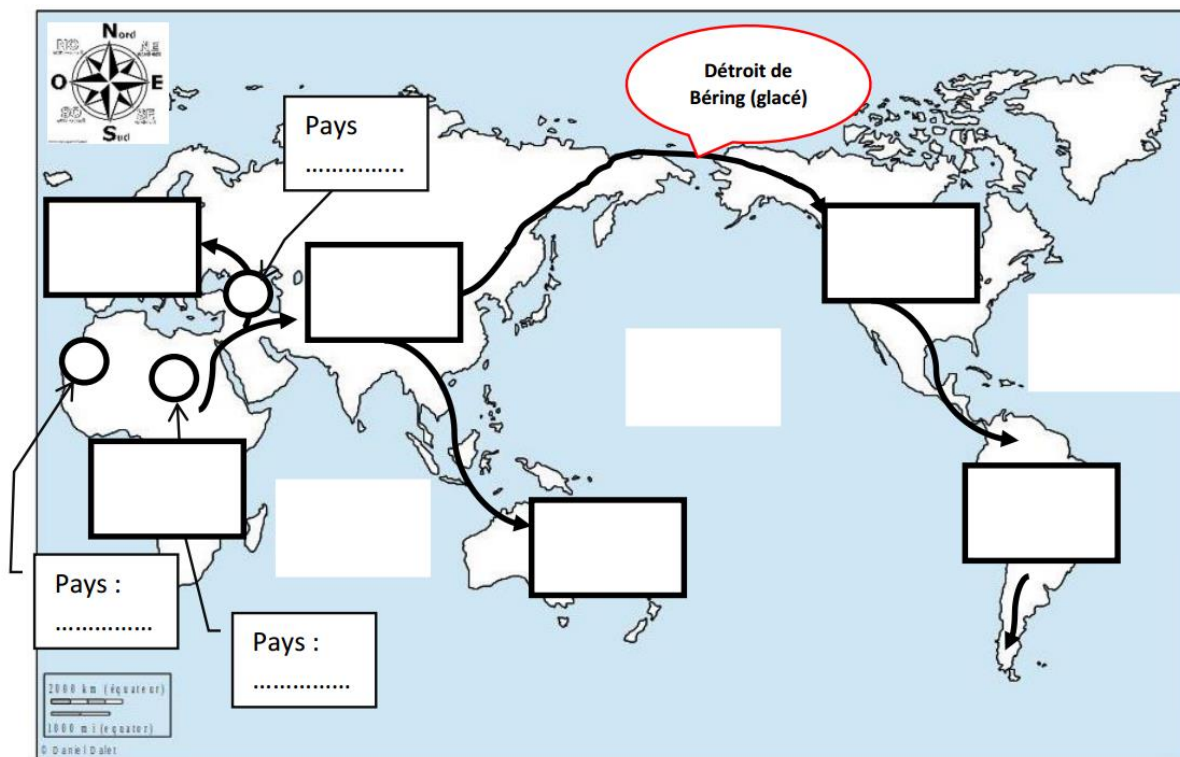
### Légende :



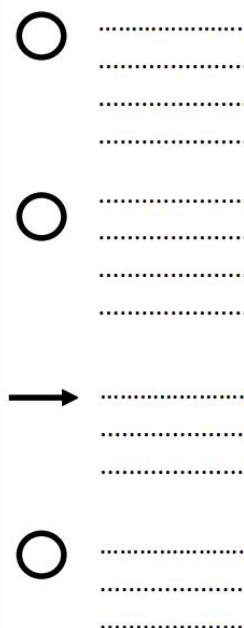
**Consigne :** à l'aide de la carte projetée au tableau, complète :

1. Au stylo noir-majuscule les continents dans les encadrés avec des bordures.
2. Au stylo bleu-majuscule les océans dans les encadrés sans bordures.
3. Au crayon de papier les pays du Tchad, du Maroc, de la Géorgie.

## Activité n°5 : Cartographier le peuplement de la Terre d'*Homo sapiens*



### Légende :



**Consigne :** à l'aide de la carte projetée au tableau, complète :

1. Au stylo noir-majuscule les continents dans les encadrés avec des bordures.
2. Au stylo bleu-majuscule les océans dans les encadrés sans bordures.
3. Au crayon de papier les pays du Tchad, du Maroc, de la Géorgie.